

An aerial photograph of a traditional wooden cabin with a prominent red-tiled roof and a white chimney. The cabin is situated on a grassy slope surrounded by dense green forest. A wooden deck and stairs lead to the entrance, where a few people are visible. A bicycle is parked near the cabin. The overall scene is peaceful and scenic.

Bilten MDO PD Ljubljane

www.mdo-ljubljana.net

April 2024

Vsebina

Spoštovani planinci, drage planinke.....	3
Kdo je kdo v MDO PD Ljubljane.....	4
Priznanja PZS v letu 2023	5
MDO v številki in besedi.....	7
Pregled članstva v PZS po MDO.....	11
Vodniki PZS, markacisti varuhi gorske narave in gorski stražarji.....	12
Pregled števila markacistov, število in dolžin poti po društvih	13
Pregled planinskih poti, ki jih vzdržujejo društva v MDO.....	14
Pregled varuhov gorske narave za leto 2023 po društvih.....	20
Pregled gorskih stražarjev za leto 2023 po društvih.....	21
Pregled koč, zavetišč in bivakov v upravljanju PD v MDO.....	22
Planinsko društvo Velike Lašče	23
Planinsko društvo Šmarna gora	27
Planinsko društvo Delo.....	33
Planinsko društvo Krim.....	38
Planinsko društvo Loški Potok.....	43
Planinsko društvo Mercator.....	45
Planinsko društvo Polž Višnja gora.....	48
Lovrenška jezera z MDO PD Ljubljane.....	51
Vodnik in popotni dnevnik po Ljubljanski mladinski poti	53
Zemljevid dostopov na Kamni grič	54
Vabilo na Planinski Tabor.....	55

Bilten PD MDO Ljubljane

Naslovnica: Koča na Kamnem griču Foto: arhiv PD Loški Potok

Uredila: Marinka Koželj Stepic

Oblikoval in pripravil za tisk: Marjan Klančar

Tisk: DEMAT grafične storitve, d.o.o.

Izdajatelj: MDO PD Ljubljane, Volavlje 46, 1129 Ljubljana Zalog

Prispevkj niso lektorirani

Spoštovani planinci, drage planinke!

Tudi letos v planinstvu obeležujemo nekaj jubilejev, a še zdaleč ne tako visokih in pomembnih za Slovence kot lani, ko smo praznovali 130-letnico organiziranega planinstva v Sloveniji in 70-letnico prve vezne poti, takrat imenovane Transverzala, sedaj Slovenska planinska pot.

Letos Slovenci praznujemo 45 let od vzpona na najvišjo goro sveta, Everest, po prvenstveni smeri. Za naš MDO pa je pomemben jubilej Jurčičeve poti. Mineva natanko 30 let, ko so se po tej poti podali prvi pohodniki.

Jurčičeva pot je pohodniška pešpot, imenovana po pisatelju Josipu Jurčiču, ki poteka v dveh odsekih; od Višnje Gore do Muljave in od Muljave do do Krke. Dolga je 15 km, povprečen pohodnik jo prehodi v dobrih treh urah. Leta 1994, ob 150. obletnici pisateljevega rojstva, jo je trasiralo Planinsko društvo Viharnik, njen skrbnik pa je Planinsko društvo Polž Višnja Gora. Vsako leto je organiziran po tej poti pohod in to na prvo soboto v marcu, kar simbolizira pisateljevo rojstvo 4. marca 1844.

Pot se prične v Višnji Gori, kjer je Josip Jurčič obiskoval osnovno šolo, nadaljuje po poteh, ki jih je vsakodnevno prehodil od domače vasi Muljava do šole. Nekateri kraji se pojavljajo tudi v njegovih delih, kot na primer grad Roje v delu grad Rojinje, najbolj poznana je Višnja Gora iz Kozlovske sodbe v Višnji gori, Muljava iz Desetega brata. Pohodniki se srečajo tudi z znamenitostmi tamkajšnjih vasi.



✍ *Marinka Koželj Stepic*

Kdo je kdo v MDO PD Ljubljane

Naslov:

MDO PD Ljubljane, Volavljje 46, 1129 Ljubljana-Zalog - PD Vevče,
e-mail: mdo.ljubljana@pzs.si, Spletna stran: <https://www.mdo-ljubljana.net>

Predsednik:

Ernest Gradišar, Volavljje 46, 1129 Ljubljana-Zalog - PD Vevče,
e-mail: jerneja.gradisar@siol.net

Namestnik:

Marinka Koželj Stepic, Ul. Pavle Jeromnove 12, 1000 Ljubljana - PD LPP,
e-mail: marinka.kozelj@gmail.com

Tajnica:

Jelka Kresnik, Novo Polje c. III/4, 1260 Ljubljana-Polje - PD Saturnus,
e-mail: jelka.kresnik@gmail.com

Vodniški odbor:

Vodja: Niko Bertoncely, Andreaševa 16, 1000 Ljubljana - PD Krim
e-mail: niko.bertoncelj@gmail.com
Člani: Liljana Drevenšek - PD RTV, Marjan Klančar - PD Delo

Odbor za planinska pota:

Vodja: Magdi Stritar, Prhajevo 4, 1315 Velike Lašče - PD Velike Lašče
e-mail: magdi.stritar@gmail.com
Člani: Andrej Drobnič - PD Ribnica, Jože Kraševc - PD Krim

Odbor za varstvo gorske narave:

Vodja: Nevenka Rajhman, Spodnji Plavž 20, 4270 Jesenice - PD Mercator
e-mail: nevenka.rajhman@gmail.com
Člani: Bojan Oblak - PD Ljubljana-Matica, Marija Miklič - PD RTV, Cirila Skvarča - PD Iskra Ljubljana, Alenka Zega - PD Obrtnik

Odbor za informiranje in propagando:

Vodja: Marinka Koželj Stepic, Ul. Pavle Jeromnove 12, 1000 Ljubljana - PD LPP
e-mail: marinka.kozelj@gmail.com
Člani: Marjan Klančar - PD Delo

Nadzorni odbor:

Vsi odbori še niso kadrovske popolnjeni.

Priznanja PZS v letu 2023

Svečana listina PZS:

- | | | |
|----|-------------|---------------------|
| 1. | Boris Lazar | PD Pošte in Telekom |
|----|-------------|---------------------|

Spominska plaketa PZS:

- | | | |
|----|-----------------------------|---------|
| 1. | Jože Krašovec ob 80-letnici | PD Krim |
|----|-----------------------------|---------|

Zlati častni znak PZS:

- | | | |
|----|-----------------|---------------------|
| 1. | Tomislav Černak | PD Krim |
| 2. | Sonja Dremelj | PD LPP |
| 3. | Jelka Kresnik | PD Saturnus |
| 4. | Peter Maček | PD Pošte in Telekom |
| 5. | Janko Marn | PD Pošte in Telekom |
| 6. | Tomaž Rusimovič | PD LPP |
| 7. | Tomaž Stražar | PD Saturnus |

Srebrni častni znak PZS:

- | | | |
|----|----------------|---------------------|
| 1. | Tomaž Božnar | PD Črnuče |
| 2. | Andreja Dominc | PD Črnuče |
| 3. | Andrej Merčun | PD Črnuče |
| 4. | Gregor Rihar | PD Viharnik |
| 5. | Miran Selan | PD Pošte in Telekom |
| 6. | Nadja Uršič | PD Iskra Ljubljana |
| 7. | Ksenija Vidmar | PD Saturnus |

Bronasti častni znak PZS:

- | | | |
|----|----------------|---------------|
| 1. | Rok Bernot | PD Grosuplje |
| 2. | Niko Bertoncej | PD Krim |
| 3. | Marko Habjan | PD Krim |
| 4. | Marija Metlika | PD Železničar |
| 5. | David Tomažin | PD Grosuplje |
| 6. | Simon Tomažin | PD Grosuplje |

Pismena pohvala PZS:

- | | | |
|----|----------------|-------------|
| 1. | Drago Car | PD RTV |
| 2. | Marko Gale | PD RTV |
| 3. | Nataša Pirnat | PD Saturnus |
| 4. | Marjeta Rauber | PD Saturnus |

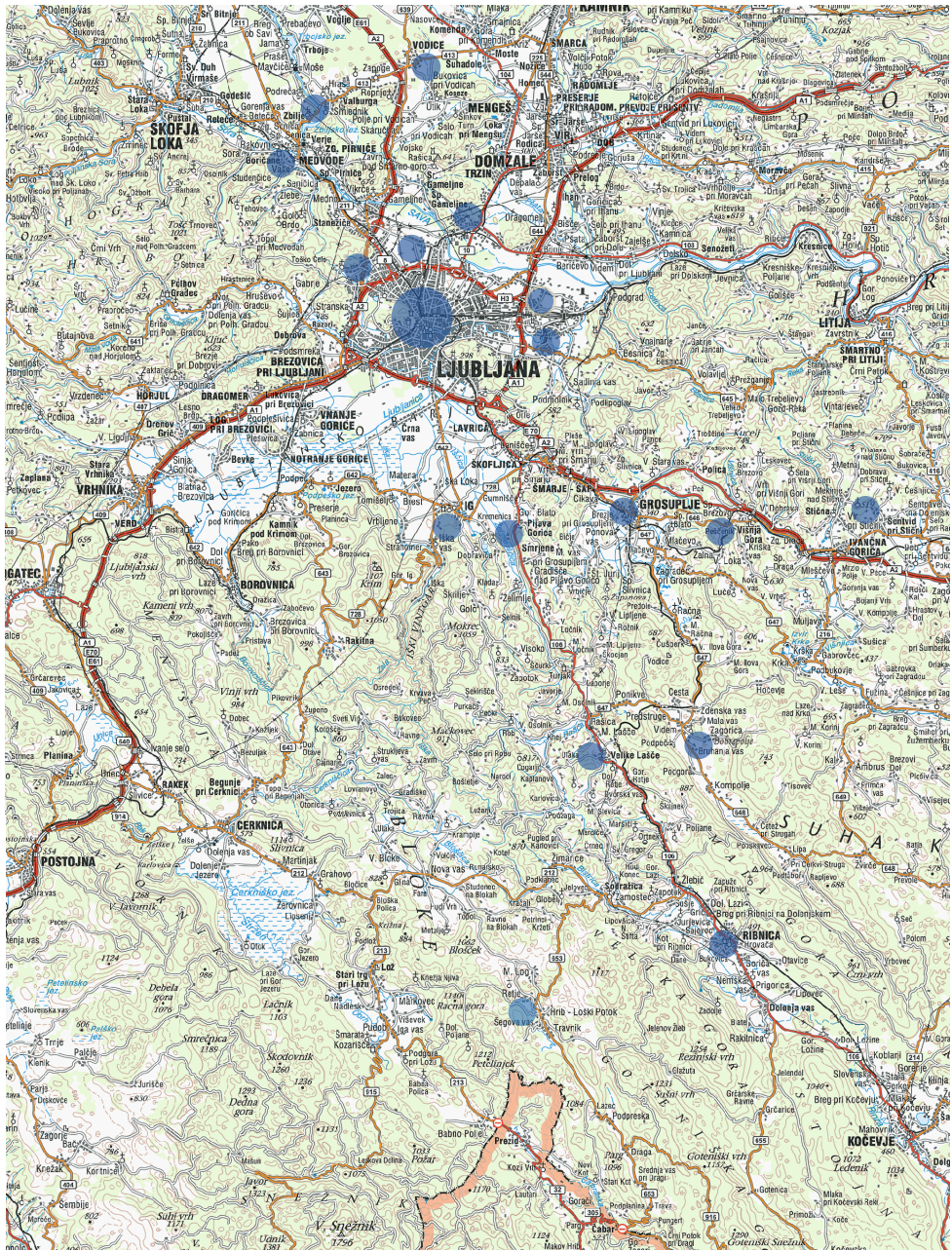
Častni vodnik PZS

- | | | |
|----|------------------|---------------------|
| 1. | Janez Klemenčič | PD Železničar |
| 2. | Marjan Kovačič | PD Šmarna gora |
| 3. | Stanislav Soklič | PD Ljubljana-Matica |

Vsem prejemnikom priznanj PZS iskreno čestitamo.



MDO v številki in besedi



V MDO PD Ljubljane je bilo konec leta 2023 vključenih 43 planinskih, plezalnih in športnih društev. Število članov, od najmlajših do seniorjev, je 9.241. S temi podatki se MDO PD Ljubljana uvršča med največje v Sloveniji. Geografska razprostranjenost MDO PD Ljubljana ni zanemarljivo majhna, saj sega od Medvod, Polja, Vevč do Šentvida pri Stični ter preko Ribnice do Loškega potoka in Iga.

PD v MDO z več kot 1000 člani

<i>Društvo</i>	<i>Število članov v letu</i>				
	<i>2023</i>	<i>2022</i>	<i>2021</i>	<i>2020</i>	<i>2019</i>
1. PD Ljubljana-Matica	3.279	3.325	2.852	3.284	3.559
<i>Skupaj</i>	<i>3.279</i>	<i>3.325</i>	<i>2.852</i>	<i>3.284</i>	<i>3.559</i>

PD v MDO z 201 do 1000 člani

<i>Društvo</i>	<i>Število članov v letu</i>				
	<i>2023</i>	<i>2022</i>	<i>2021</i>	<i>2020</i>	<i>2019</i>
1. PD Rašica	831	818	653	693	669
2. PD Polž Višnja Gora	529	531	520	476	424
3. PD Grosuplje	490	420	276	413	412
4. PD Železničar Ljubljana	481	478	423	509	463
5. PD Črnuče	400	370	260	312	358
6. PD Medvode	371	395	216	260	287
7. PD Pošte in Telekom	360	382	386	473	491
8. PD LPP	341	282	191	233	310
<i>Skupaj</i>	<i>3803</i>	<i>3676</i>	<i>2925</i>	<i>3369</i>	<i>3414</i>

PD v MDO s 101 do 200 člani

<i>Društvo</i>	<i>Število članov v letu</i>				
	<i>2023</i>	<i>2022</i>	<i>2021</i>	<i>2020</i>	<i>2019</i>
1. PD Mercator	181	170	158	168	164
2. PD Viharnik	146	128	115	150	153
3. PD Šmarna gora	127	129	133	126	101
4. PD Iskra Ljubljana	126	126	104	133	130
5. Akademsko PD	124	109	111	147	148
6. PD Ribnica	116	123	99	143	117

7. PD Drago Bregar	115	132	75	64	91
8. PD Velike Lašče	113	89	65	87	102
9. PD RTV	110	94	67	88	101
<i>Skupaj</i>	<i>1.158</i>	<i>1.100</i>	<i>927</i>	<i>1.106</i>	<i>1.107</i>

PD v MDO s 41 do 100 člani

<i>Društvo</i>	<i>Število članov v letu</i>				
	<i>2023</i>	<i>2022</i>	<i>2021</i>	<i>2020</i>	<i>2019</i>
1. PD IMP	94	89	98	111	129
2. PD Saturnus	66	53	56	54	56
3. PD Polje	59	62	54	66	82
4. PD Krim	58	70	69	86	83
5. PD Pijava gorica	53	59	53	47	45
6. PD Loški Potok	53	52	39	35	38
7. PD Avtotehna	51	46	48	45	48
<i>Skupaj</i>	<i>434</i>	<i>431</i>	<i>417</i>	<i>444</i>	<i>481</i>

PD v MDO z do 40 člani

<i>Društvo</i>	<i>Število članov v letu</i>				
	<i>2023</i>	<i>2022</i>	<i>2021</i>	<i>2020</i>	<i>2019</i>
1. PD Delo	40	40	41	52	63
2. PD Jeglič	37	34	52	53	54
3. PD Gornik	31	36	38	40	38
4. PD Dobropolje	28	21	16	16	0
5. PD Janko Mlakar	21	24	24	17	15
6. PD Šentvid pri Stični	15	19	22	15	28
7. PD Obrtnik	15	12	11	12	11
8. PD Vevče	13	14	14	14	16
9. PD Abanka	7	34	2	9	64
<i>Skupaj</i>	<i>207</i>	<i>234</i>	<i>220</i>	<i>228</i>	<i>289</i>

ŠD, PK in AK v MDO

<i>Društvo</i>	<i>Število članov v letu</i>				
	<i>2023</i>	<i>2022</i>	<i>2021</i>	<i>2020</i>	<i>2019</i>
1. DRPK	84	79	57	87	48
2. ŠD Gams	67	64	61	52	57
3. ŠD FŠ Pot	42	97	79	117	2
4. ŠD BTC	37	61	64	36	34
5. AK Vertikala	28	31	33	36	39
6. ŠD Balvanija	27	18	16	20	5
7. ŠD Amfibija	26	29	27	20	17
8. PK Ribnica	25	58	11	35	32
9. ŠPK A. Kokalja	24	21	24	20	21
<i>Skupaj</i>	<i>360</i>	<i>458</i>	<i>372</i>	<i>423</i>	<i>255</i>
<i>Skupaj vsi</i>	<i>9.241</i>	<i>9.224</i>	<i>7.713</i>	<i>8.854</i>	<i>9.105</i>

Vidimo, da velika društva ostajajo velika. V MDO PD Ljubljane je v letu 2023 le 15 članov več kot v letu 2022

✍ *Marinka Koželj Stepic*



Pogled na Cerkniško jezero, v ozadju Snežnik 📷 Franjo Merše

Pregled članstva v PZS po MDO

Zap. št.	MDO	Število PD	Število članov		% 2023/2022
			2023	2022	
1.	Dolenjske in Bele krajine	12	2.296	2.338	98,20
2.	Gorenjske	29	9.925	9.669	102,65
3.	Kamniško-Bistriški	8	3.101	3.131	99,10
4.	Koroške	17	2.680	2.704	99,11
5.	Ljubljane	43	9.241	9.224	100,19
6.	Notranjske	16	2.245	2.107	106,55
7.	Podravja	34	7.031	6.927	101,50
8.	Pomurja	7	1.721	1.689	101,90
9.	Posočja	16	3.549	3.502	101,89
10.	Primorske	10	2.609	2.488	104,86
11.	Savinjske	54	10.326	10.539	97,95
12.	Zasavja	14	3.499	3.214	108,88
13.	Društva brez MDO	26	5.277	3.212	164,29
	<i>Skupaj PZS</i>	<i>286</i>	<i>63.500</i>	<i>60.744</i>	<i>104,54</i>

Pri številu PD niso šteta društva GRS, ker so njihovi člani včlanjeni v razna PD in tudi ne tista društva, ki še niso izkazala članstva.

Ta tabela pove veliko. Iz nje je razvidno, da so nekateri MDO razmeroma majhni, z malimi društvi, na drugi strani pa obstajajo veliki MDO, a to po številu društev in ne toliko po številu članov. Torej dokaj pisana družčina, zato težko postavljati enotna pravila delovanja in tudi primerjati po njihovi uspešnosti. MDO PD Ljubljane je velik, tako po številu društev kot po številu članov.


✍ Marinka Koželj Štepic



Udeleženci pohoda OVG N MDO Ljubljana 📷 Franjo Merše

Seznami vodnikov PZS, markacistov, varuhov gorske narave in gorskih stražarjev

Imenskih seznamov strokovnih kadrov v biltenu letos ni. Zakon o varstvu osebnih podatkov (General Data Protection Regulation - GDPR) določa nova pravila glede varstva osebnih podatkov. Zakon ne dovoljuje javne objave oseb, če za to ni pravne podlage. Zato pri strokovni službi PZS nismo mogli dobiti imenskih seznamov strokovnih kadrov - vodniki PZS, markacisti, varuhi gorske narave in gorski stražarji. Posamezna društva lahko za svoje strokovne kadre dobijo podatke v informacijskem sistemu Naveza.



✍ *Marinka Koželj Stepic*

Pregled števila markacistov, število odsekov in dolžin poti po društvih

<i>Zap štev.</i>	<i>Društvo</i>	<i>Število markacistov</i>	<i>Število odsekov</i>	<i>Dolžina poti v km</i>
1.	PD Črnuče	1	5	11,3
2.	PD Dobropolje	-	10	18,5
3.	PD Drago Bregar	-	4	4,0
4.	PD Grosuplje	-	40	65,9
5.	PD IMP	2	11	12,6
6.	PD Krim	4	20	36,9
7.	PD Ljubljana-Matica	6	99	94,4
8.	PD Loški Potok	3	36	53,3
9.	PD LPP	2	21	26,1
10.	PD Medvode	5	62	57,5
11.	PD Mercator	6	10	16,1
12.	PD Obrtnik	-	6	5,6
13.	PD Polž Višnja Gora	3	13	28,0
14.	PD Pošte in Telekom	3	36	32,1
15.	PD Rašica	3	15	23,5
16.	PD Ribnica	9	41	102,0
17.	PD RTV	2	8	6,9
18.	PD Šentvid pri Stični	-	5	14,4
19.	PD Šmarna gora	8	61	25,4
20.	PD Velike Lašče	7	41	75,0
21.	PD Vevče	2	10	28,5
22.	PD Železničar Ljubljana	1	19	30,1
<i>Skupaj</i>		<i>67</i>	<i>573</i>	<i>768,1</i>

Ta preglednica pove marsikaj. Vidimo, da so markacisti v nekaterih društvih zelo obremenjeni, v drugih pa malo manj. Vsak markacist skrbi povprečno za 11,5 km poti. Skupna dolžina poti je 768,1 km, od tega je 9,4 km zahtevnih poti in 6,2 km zelo zahtevnih poti.

Prosimo, da manjkajoče podatke in napake sporočite strokovnemu sodelavcu PZS, Katarini Kotnik,
e-mail : katarina.kotnik@pzs.si

✍ Magdi Stritar

Pregled planinskih poti, ki jih vzdržujejo društva v MDO

PD Črnuče

1. Črnuče - Zg. Dobeno
2. Črnuče - Straška dolina
3. Dobeno - vas Rašica

PD Dobropolje

1. Ponikve - Kamen vrh
2. Podpeč - Kamen vrh
3. Podgora - Kamen vrh
4. Struška pot na stene Sv. Ane

PD Drago Bregar

1. Planina Ovčarija - Planina Viševnik - Planina pri Jezeru
2. Planina Dedno polje - Planina Viševnik

PD Grosuplje

1. Čušperk - Ilova gora - Polževo - Višnja Gora
2. Grosuplje - Limberk - Stari grad - Čušperk
3. Grosuplje - Pugled
4. Grosuplje - Županova jama - Gora
5. Šmarje - Gora
6. Šmarje - Pugled
7. Višnja Gora - Leskovec - Kucelj

PD IMP

1. Dragomer - Debeli hrib - Ključ
2. Dragomer - Ključ (pot Dolomitskega odreda)
3. Dragomer - Strmca

PD Krim

1. Iški Vintgar - Gornji Ig - Krim
2. Iški Vintgar - Krvavice
3. Iški Vintgar - Kurešček
4. Iški Vintgar - Orlek – Krim
5. Mrzlica - Mokrc
6. Strahomer - Krim
7. Strahomer - Strmec - Krim
8. Tomišelj – Krim

PD Ljubljana-Matica

1. Bogatinska vratca - Mahavšček
2. Črno jezero - Komna
3. Dolič - Triglav
4. Hribarice – Kanjavec
5. Koča pod Bogatinom - Lepa Komna - Lanževica
6. Koča pod Bogatinom - Oslova škrbina - V. vrata
7. Koča pri Savici - Dom na Komni
8. Koča pri Savici - Komarča - Triglavska jezera
9. Koča pri Savici - slap Savica
10. Komna - Bogatinjska vratca
11. Komna - Planina Govnjač - Mahavšček
12. Komna - Planina Za Migovcem - Konjsko sedlo
13. Komna - Triglavska jezera
14. Kredarica - Triglav
15. Krma - Triglavski dom na Kredarici
16. Planina Govnjač - Planina Za Migovcem - Konjsko sedlo
17. Planina Govnjač - Tolminski Kuk
18. Planina Lopusnica - Planina za Skalo
19. Prehodavci - Kanjavec
20. Prehodavci - Veliko Špičje
21. Triglavska jezera - Veliko Špičje
22. Triglavska jezera - Hribarice
23. Ukanc - Koča pri Savici
24. Vodnikov dom - Konjsko sedlo - Kredarica
25. Vrata - Kredarica
26. Vrata - Prag - Begunjski studenec
27. Zgornja Krma - Kredarica

PD Loški Potok

1. Hrib - Loški Potok - Kalični vrh
2. Hrib - Loški Potok - Kamni grič
3. Hrib - Loški Potok - Ogence
4. Jelenov žleb - Debeli vrh
5. Jelenov žleb - Kalični vrh
6. Jelenov žleb - Ogence
7. Kalični vrh - Kamni grič
8. Retje - Kamni grič
9. Šegova pot
10. Travná gora - Kalični vrh
11. Travná gora - Kamni grič

PD LPP

1. Planina Blato - Planina Pri jezeru
2. Planina Blato - Planina V Lazu
3. Planina Dedno polje - Planina V Lazu
4. Planina Dedno polje - Za Kopicu - Hribarice
5. Planina Pri jezeru - Planina V Lazu
6. Planina Pri jezeru - Štapce - Triglavska jezera
7. Planina V Lazu - Mišeljski preval - Vodnikov dom
8. Vogar - Pungrat - Planina Pri jezeru

PD Medvode

1. Gontarska planina - Tošč
2. Gonte - Grmada
3. Govejški graben - Gontarska planina
4. Legastja - Sv. Jakob
5. Ločnica - Lužar - Govejk
6. Medno - Golo Brdo - Slavkov dom
7. Osolnik - Dom na Govejku
8. Povezava na Gonte pod Grmado
9. Preska - Marjeta - Jeterbenk
10. Preska - Slavkov dom
11. Preska - Studenčice - Sv. Jakob
12. Skoz Mavški graben na Osolnik
13. Slavkov dom - Petelinc - Jeterbenk
14. Slavkov dom - Topol (Katarina)
15. Sora - Osolnik
16. Sora - Studenčice
17. Topol - Grmada
18. Topol - Sv. Jakob
19. Trnovec - Gonte - Tošč

PD Mercator

1. Orlov rob - Voglarski Skakavec
2. Povezava med potmi na Voglu
3. Ribčev laz - Čez Suho
4. Ribčev laz - Rjava skala
5. Rjava skala - Šija

PD Obrtnik

1. Govejk - Gontarska planina
2. Legastja - Dom na Govejku

PD Polž Višnja Gora

1. Jurčičeva pot
2. Pot dveh slapov

PD Pošte in Telekom Ljubljana

1. Gabrje - Topol
2. Gladki rob - Kajzerjeva škrbina
3. Gladki rob - Mlinarica
4. Gladki rob - povezava na grebenko pot
5. Kranjska planina - Prisojnik
6. Mlinarica - sedlo Planja
7. Mlinarica - Zadnji Prisojnik - Prisojnik
8. Podutik - Toško čelo - Topol
9. Poštarski dom na Vršiču - Gladki rob - Prisojnik
10. Tičarjev dom - Poštarska koč
11. Želimlje - Kurešček

PD Rašica

1. Črnuški most - Planinski dom Rašiške čete
2. Gameljne - Pl. dom Rašiške čete
3. Pot markacistov na Rašico
4. Povodje - vrh Rašice
5. Šentvid - Bormes - Slavkov dom
6. Šentvid - Toško čelo

PD Ribnica

1. Glažuta - GK Korita
2. Grčarice - Bela stena
3. Jasnica - Bela stena
4. Jelenov žleb - Turn - Bela stena
5. Nova Štifta - Travná gora
6. Ribnica - Zadolje - Bele stene
7. Ribniška planinska pot
8. Žimarice - Mlake

PD RTV

1. Čez Ljubljanski grad
2. Tivoli - Rožnik - Mostec

PD Šentvid pri Stični

1. Lavričeva pot

PD Šmarna gora

1. Čez Peske
2. Čez Zatrep - priključek na Mazijevo stezo
3. Kovačeva steza
4. Mazijeva steza
5. Medno - Vikrče
6. Partizanska steza
7. Pogačnikova plezalna pot na Grmado
8. Pot čez Spodnjo kuhinjo
9. Pot svobode
10. Romarska pot
11. Skaručenska pot s Povodja
12. Šmartinska pot
13. Štapce - Tičarica - Vratca
14. Vozna pot na Šmarno goro
15. Westrova pot (Vikrče - Grmada - sedlo)

PD Velike Lašče

1. Kregane laze - Predgozd - Vel. Lašče - Dule
2. Medvedica - Turjak - Predgozd - Lužarji
3. Medvedica - Veliki Ločnik
4. Podkraj - Predgozd
5. Turjak - Kurešček
6. Velike Lašče - Sv. Primož - Kališče - Velike Lašče
7. Velike Lašče - Kamen vrh - Grmada - Velike Lašče
8. Velikolaška kulturna pot

PD Vevče

1. Kucelj - Trebeljevo - Prežganje - Janče
2. Papirniška (Vevška) pot

PD Železničar

1. Črno jezero - Planina Viševnik - Pršivec
2. Hebed - Planina Viševnik
3. Planina Krstenica - Spodnja Grintovica
4. Planina V Lazu - Planina Krstenica
5. Pršivec - prečna povezava
6. Stara Fužina - Vogar
7. Vogar - Planina Hebed - Pršivec
8. Vogar - Vodični vrh - Planina Pri jezeru
9. Voje - Planina Krstenica

Obhodnice.

1. del Slovenske planinske poti (nosilec PZS)
2. del Razširjene slovenske planinske poti (nosilec PZS)
3. del Poti kurirjev in vezistov NOV (nosilec Odbor za organizacijo Poti kurirjev in vezistov NOV Slovenije)
4. del Vrhovi prijateljstva (nosilec PZS)
5. del E6 (nosilec KEUPS)
6. del E7 (nosilec KEUPS)
7. Bratska planinska pot Ljubljana - Zagreb (nosilec MDO Ljubljana)
8. Bratska planinska pot Ljubljana - Rijeka (nosilec MDO Ljubljana)
9. Ljubljanska mladinska pot (nosilec MDO Ljubljana)
10. Grosupeljska planinska pot (nosilec PD Grosuplje)
11. Kurirska pota Dolomitov (nosilec PD Medvode)
12. Papirniška pot (nosilec PD Vevče)
13. Ribniška planinska pot (nosilec PD Ribnica)
14. Poštarska jamska pot (nosilec PD Pošte in Telekom Ljubljana)
15. Pot slovenskih legend (nosilec PD Pošte in Telekom Ljubljana)
16. Transverzala PD RTV Ljubljana (nosilec PD RTV Ljubljana)

✍ Magdi Stritar

SUUNTO	
HIKING	
6.45 km	Distance
5:15'44	Duration
609 m	Max. altitude
382 m	225 m
Min. altitude	Total ascent
1:11'59	207 m
Ascent time	Total descent
56'39.0	1.2 km/h
Descent time	Avg speed
12.5 km/h	1197 kcal
Max. speed	Energy consumption
XXX bpm	XXX
Avg HR	Max HR
23.4	5173
Est. VO ₂ max	Steps



Izris poti pohoda na Sabotin 📷 Franjo Meršič

Pregled varuhov gorske narave za leto 2023 po društvih

<i>Zap.štev.</i>	<i>Društvo</i>	<i>Število varuhov</i>
1.	Akademsko PD	1
2.	PD Drago Bregar	2
3.	PD IMP	1
4.	PD Iskra Ljubljana	4
5.	PD Krim	2
6.	PD Ljubljana-Matica	11
7.	PD LPP	2
8.	PD Mercator	6
9.	PD Obrtnik	1
10.	PD Polž Višnja gora	4
11.	PD Pošte in Telekom	4
12.	PD Rašica	2
13.	PD RTV	5
14.	PD Šmarna gora	1
15.	PD Viharnik	1
16.	PD Železničar	1
17.	ŠD Gams	1
<i>Skupaj</i>		<i>49</i>

V kolikor so podatki pomanjkljivi ali napačni, sporočite Dušanu Prašnikarju, e.mail:dusan.prasnikar@pzs.si

✉ Nevenka Rajhman



Kačjak na Šavniku 📷 Franjo Merše

Pregled gorskih stražarjev za leto 2023 po društvih

Zap.štev.	Društvo	Število GS
1.	PD Ljubljana-Matica	7
2.	PD LPP	2
3.	PD Medvode	8
4.	PD Mercator	5
5.	PD Pošte in Telekoma	2
6.	PD Rašica	6
7.	PD Šmarna gora	4
8.	PD Viharnik	3
<i>Skupaj</i>		<i>37</i>

Če so podatki pomanjkljivi ali netočni sporočite Nevenki Rajhman,
e-mail: nevenka.rajhman@gmail.com.

✍ Nevenka Rajhman



Kranjska lilija, regrat in pogačica na Šavniku 📷 Franjo Merše

Pregled koč, zavetišč in bivačkov v upravljanju PD v MDO

Zap. št.	Naziv koč	Društvo	Način upravljanja
1.	Triglavski dom na Kredarici	Ljubljana-Matica	oskrbnik
2.	Koča pri Triglavskih jezerih	Ljubljana-Matica	oskrbnik
3.	Koča pri Savici	Ljubljana-Matica	oskrbnik
4.	Dom na Komni	Ljubljana-Matica	oskrbnik
5.	Slavkov dom na Golem Brdu	Medvode	najemnik
6.	Poštarski dom na Vršiču	Pošte in Telekom	najemnik
7.	Kosijev dom na Vogarju	Železničar	oskrbnik
8.	Koča na Planini pri Jezeru	LPP	oskrbnik
9.	Mihelčičev dom na Govejku	Obrtnik	najemnik
10.	Črnuška koča na Mali planini	Črnuče	najemnik
11.	Planinski dom Rašiške čete na Rašici	Rašica	najemnik
12.	Planinska koča pri Sv. Ani na Mali gori	Ribnica	dežurstvo
13.	Planinska koča na Kamen vrhu	Dobrepolje	dežurstvo
14.	Planinska koča na Kamnem griču	Loški Potok	najemnik
15.	Lavričeva koča na Gradišču	Šentvid pri Stični	najemnik
16.	Bregarjevo zavetišče na Planini Viševnik	Drago Bregar	dežurstvo
17.	Bivak pod Skuto	Ljubljana-Matica	

✍ Marinka Koželj Stepic



Tabla na koči Hleviška planina 📷: Franjo Merše



Planinsko društvo Velike Lašče


*45. leto delovanja Planinskega društva
Velike Lašče in
pričetek delovanja Mladinskega odseka*

Živimo v občini, v kateri deluje veliko društev, ki povezujejo ljudi z enakimi interesi. Eno najstarejših društev je Planinsko društvo Velike Lašče, ki aktivno deluje že 45 let. Že od samega začetka je glavno poslanstvo društva organizacija planinskih pohodov po slovenskih planinah in gorah, skoraj vsako leto pa se odpravimo tudi v tuja gorstva. Tekom let se je v društvu strokovno usposobilo kar nekaj planinskih vodnikov in markacistov različnih kategorij Planinske zveze Slovenije.


Narava je lepa. Planine in gore so lepe. Vsakdo doživi to lepoto po svoje;



Pohod na Blegoš



Pohod na Mojstrovko



Pohod na Golico



Črna prst

nekdo zelo in z vsem srcem, drugi malo ali le občasno. Velika večina ljudi pa se strinja, da so planine in gore lepe. Lepe so v vseh letnih časih, lepe zjutraj, podnevi, zvečer in ponoči, lepe kadar smo veseli ali žalostni. V društvu člani vodniškega odseka vsako leto pripravijo program pohodov, da lahko ljubitelji pohodništva pod vodstvom šolanega in izkušenega vodnika skozi celo leto pravilno in varno hodijo v te lepe hribe. Člani markacijskega odseka društva pa z rednimi delovnimi akcijami skrbijo, da je približno 75 km poti v naši okolici vzdrževanih in varnih.




Markacisti - delovna akcija Grmada



Praznik pomladi v Svečini



Po slovenski obali



Novi most na Karlovcih



V Neznano I



30. pohod po Velikolaški kulturni poti

Veseli smo, da je za nami uspešno leto. V letu 2023 smo izpeljali 26 čudovitih pohodov in kar nekaj delovnih akcij. Markacisti so se še posebej potrudili za ureditev poti na Grmado, ki je čedalje bolj obiskana. Dobro označene in vzdrževane planinske poti so nujne za varnejši obisk planinskega sveta. Po označenih poteh pa je treba hoditi tudi zaradi varovanja narave, saj to z ubiranjem raznih bližnjic le dodatno uničujemo.

Člani, ki delujemo v društvu, smo prostovoljci. Povezujeta nas ljubezen do vsega, kar je povezano s planinstvom ter interes, da prispevamo nekaj k boljšemu načinu življenja drugih.



V Neznano II



Mladinski odsek

Štirje člani upravnega odbora smo pokazali velik interes za delo z mladimi in zato je v zadnjem letu v društvu aktivno začel delovati tudi mladinski odsek. Člani odseka smo poskrbeli, da po dolгих letih premora ponovno izvajamo planinski krožek. Vsak mesec naše mlade planince peljemo na pohod, kjer se veliko gibamo, učimo varnega planinarjenja, spoznavamo planinsko opremo in se zabavamo. Na pohodih se nam po navadi pridruži tudi učiteljica iz OŠ. V preteklem letu smo jih



Planinski krožek orientacija



Božični pohod z lučkami

odpeljali na 8 pohodov, dvakrat pa smo se zaradi deževnega vremena dobili na planinskih uricah v prostorih društva. V letošnjem letu imamo z izjemo poletnih počitnic planiranih 11 pohodov z otroki. Zadovoljstvo otrok nam daje upanje in zagon za nadaljnje delovanje krožka.

Otroci imajo na voljo vse oblike tehnologije in njihov vsakdan z vsemi obveznostmi je iz leta v leto bolj naporen. Dajmo jim ravnotežje in jim v njihov vsak dan dodajmo kanček sonca in avanture ter veliko gibanja na prostem.



Velikonočni pohod

51. tabor Planinskega društva Šmarna gora - Jezersko 2023

Naše Planinsko društvo Šmarna gora je znano po poletnih taborih. Vedno se nam zgodi kaj zanimivega (pri rednem delu kot je vzdrževanje poti po Šmarni gori, na Sedmerih jezerih in na izletih seveda tudi), ampak tabor je se nam nekako vedno vtisne v spomin, da še leta za tem z nasmehom obujamo spomine.

Lanskega julija (tradicionalno) je bil, že 51. po vrsti, uspešno izveden planinski tabor. V družbi prijateljev smo od 22.7. do 29. 7. 2023 odkrivali Jezersko in njegovo okolico, pokukali pa smo tudi čez mejo v sosednjo Avstrijo.

Letos smo se prijavili na razpis (in bili tudi izbrani), ki je ponudil možnost, da nas »seli« Slovenska vojska (brezplačno), za kar se seveda iskreno zahvaljujemo vrlima mladeničema, ki sta prišla do minute točno in varno ter hitro prepeljala vso našo robo na Jezersko in nazaj. Je je bilo kar nekaj, saj smo čisto samo oskrbni, razen elektrike, ki sta nam jo prijazno delila sosed Milan in njegova prijazna žena Sabina ter WC hišic.

Prvi dan smo res hiteli, saj so se obetale plohe in nevihte. K sreči so počakale, da so bili vsi šotori, vključno s ta velikim, postavljeni v suhem. Po kosilu in dobri kavi, smo jo mahnili na prvo turo: izvir mineralne vode in Ankova slapova. Manjša skupina z otroki se je prej obrnila proti taboru (in prišla suha), večjo pa je malo zmočilo (beri – do spodnjih gat), vsi pa smo si imeli ob smehu veliko za povedat. Tako nam je že prvi dan zalilo skupni šotor, kar ni bilo slabo (škoda ni bilo nobene, ker so bila tla naravna), saj smo točno vedeli za naprej, kje skopati jarke. Dva smo skopali tudi skozi šotor in tako dobili svoja čisto privatna potočka. K sreči sta bila »živa« samo prvi dan, potem pa skoraj nič več. Naš kuhar Sebastjan pa tako vse obrne na hec in ga tisto malo vode do njegovih gležnjev sploh ni motilo.

V nedeljo sta bila naš cilj Jenkova planina in Goli vrh, ki smo ju dosegli v res lepem vremenu. Imeli smo dovolj časa za čudovite razglede na Kamniške Alpe, malico in seveda – nabiranje lisičk, kar je postalo stalnica na naših pohodih in na našem jedilniku. Boljše kot v vsakem hotelu, vam rečem!
V torek nas je večina mahnila na Žmitkov



Kuharjeve noge v potočku, ki teče skozi kuhinjo

špic, ostali pa na malce bolj zahteven Virnikov Grintovec. Zvone se je tokrat priključil skupini z otroki, ki so uživali v medsebojni igri in tekmovanju. Tako je imel dovolj časa za iskanje gob. Družno smo se čudili jezerskim škratom,



Nabiranje lisičk

ki so ob poti skrivali razne sladke dobrate. Popoldan smo dodatno skopali jarke okrog šotorja, ga še dodatno učvrstili, ker se je obetal malce več dežja. S strani Jezerske skupnosti smo dobili obisk in prijazno zagotovilo, če bi bila potrebna evakuacija, se lahko zatečemo v vas v Center Korotan. K sreči, razen res močnega naliva pomoči ter strel in bobnenja, ni bilo nič posebnega. Zeblo nas tudi ni, saj vemo, da se na tabor vleče od kovtrov do bunde prav vse – in je še kako prišlo prav. Najnižja temperatura je bila 6 stopinj ponoči in najvišja 24 čez dan. Da dodobra izkoristimo dan, smo pozno popoldan obiskali Lehnjakov izvir. Pot sama je bila res lepa; najprej



Skupina se odpravlja na pohod

slikovita s panoramo jezerskega in okoliških hribov, nato pa po gozdu, ki je dihal skrivnosti in pravljice. Če si dobro pogledal, si zagotovo opazil kapice palčkov, ki so švigale med izvirčki in grmovjem sem ter tja, samo da jih ne bi uzrli. Na cilju sem malo gledala na uro in se čudila, kam je pobegnil čas, malo sem zrla v nebo, ki se je hitro temnilo. Šment, kaj pa zdaj? Na koncu nas je rešil Matic, ki je organiziral, da so s tremi avti prišli po nas, ker so nam domačini dali napačen časovni okvir ture pa bi nas ujela tako noč kot nova nevihta.

V sredo smo šli vsi do bolnice Krtina, kjer smo se znova morali znajti kako in kaj (pa dobro vem, da domačini niso vedno ravno pravi informacijski zaklad), a vreme je bilo lepo, mi pa smo imeli čas ter voljo.

V četrtek smo se zbudili v konkretnih 6 stopinj nad nulo. Bunde, tople gate.... vse smo na vlekli nase. Da se ogrejemo, smo jo mahnili na Pristovški



Otroci ob jezeru

Storžič. Vmes smo nabrali cel kup lisičk, uživali v razgledih in za piko na i osvojili osvežilno nagrado Radia 1. Prijatelji v Ljubljani so nas klicali, da se pa ravno ta dan meri temperatura na Jezerskem. Včasih sodobna tehnologija res pride prav, smo se strinjali, ko smo Maticu, ki je ostal v taboru in vadil na svojo harmoniko (čakal ga je namreč koncert), dajali navodila in skupaj ugibali kako toplo bo čez dve uri pri jezeru. Juhej, sreča je na strani pogumnih, nagrada je bila naša. Osebnost jo je dostavil Deželak.

V petek je bila češnja na torti; eni v Železno kaplo plezat, eni Mal za nosom, eni pa smo jo mahnili na Češko kočo. Plan tur se je tako več kot uspešno zaključil.



Marjan z otroci

Če nismo ture zaradi vremena obračali, smo imeli v popoldanskem delu dneva čas za marsikaj; hranili smo račjo družino v jezeru, veslali v napihljivem čolnu (kopali se ravno nismo, saj je voda imela slabih 10 stopinj – hm, razen treh pogumnih, ki so se potopili za osvežitev in nekaj otrok, ki so do kolen v vodi tekmovali, kdo dlje zdrži), »škrabljali«, igrali karte, kurili ogenj, da smo se znebili odvečnega papirja, imeli vojno z vodnimi baloni, pihali pisane milne mehurčke, Matic je vadil harmoniko, špilal, da je kaj (eni smo tudi zaplesali) – no, Matic je letos strašno uporaben, saj nas je 2 x reševal, ko se je pot iz enournega pohoda v eno smer, spremenila v nekaj urni pohod (domačini mogoče nimajo pravega občutka za čas ali pa poti v resnici niso prehodili), pa na Radio 1 je pisal, da smo dobili nagrado (in zato seveda dobili sladke in razne nagrade). Te smo potem razdelili novokrščencem zadnji dan, ko smo jih s svečano prisego sprejeli v svojo sredino. Smo pa tudi telovadili, streljali z lokom, metali žogo in še in še se je dogajalo.

Vodja tabora je bila tudi letos Nataša. Pomagala ji je sestra Romana. Prvič se je zgodilo, da smo morali pri organizaciji poskrbeti prav za čisto vsako stvar ločeno s ponudniki (elektrika, voda, smeti, Bioter, kemični wc,...). Udeležencev je bilo okrog 40. Nekateri so se malo izmenjali, če bi šteli vse, nas je bilo 46. Najmlajša Tia Toplak je štela rosnih 5 mesecev, najstarejša pa sta bila zakonca Avsenik pri zrelih osemdesetih. Naše želodčke je kvalitetno razvajal kot vedno Sebastijan, ob strani mu je zvesto stala Mateja. Krstili smo 8 novih udeležencev, najmlajša dva (Toplak in Keršmanc) bomo

krstili, ko bosta malce večja. Ture je organiziral in vodil Marjan, pomagali sva Majda in Darja.

Zelo smo hvaležni, da je tabor minil brez večjih nevšečnosti in smo bili vsi zdravi, celi. Izkazalo se je, da smo izbrali celo najboljši možni termin. Teden pred nami so udeležence evakuirali zaradi hudega vetra, teden za nami pa je prostor čisto zalilo, ujma po Sloveniji se je dotaknila tudi Jezerskega.

Znova smo lahko med seboj podelili svoj čas, veselje, smeh, svoja razmišljanja, na mlajše smo prenesli del naše dolgoletne tradicije. Medgeneracijsko sobivanje in sodelovanje ima zagotovo poseben čar ter izredno vrednost prav za vsakega udeleženca. Kvalitetno preživljanje časa, ki ga ne obremenjujejo sodobni motilci kot so telefon, televizija in vsakdanje obveznosti - vse to nam je omogočilo konkreten odmik od »civilizacije«, ko se duša in telo umirita. Zato ne čudi dejstvo, da tisti, ki so včasih tabor obiskovali kot otroci, sedaj pripeljejo na tabor svojo mladež, v želji, da doživijo take in podobne izredne trenutke.

Kot je v navadi, smo se težko razšli, marsikatero oko se je orosilo. Obljubili smo smo si, da se zagotovo vidimo ob letu osorej.



Na vrhu, na cilju

Marjan - častni vodnik PZS

Za 30 let vodenja planincev smo Marjana Kovačiča predlagali za prejemnika priznanja Častni vodnik PZS z naslednjo obrazložitvijo: V svojem dolgoletnem delu v Planinskem društvu Šmarna gora Marjana Kovačiča odlikuje nesebično delo za društvo; zgledno in vestno je pokrival več področij od vodenja društva in planinskih izletov ter delovnih akcij. Ko je bilo potrebno kar koli postoriti, je bil vedno prvi, ki je prijel za delo. Kot tak, je vzor tudi mlajšim članom, ki mu nikoli niso odrekli svojih moči pri še tako zahtevni delovni akciji. Njegovo vodenje in vse odločitve so bile vedno povezane s sodelovanjem ostalih članov. Znal je prisluhniti željam in potrebam in se temu prilagoditi. Velik poudarek je bil tudi na druženju članov izven »uradnega« delovanja; s tem so se krepile vezi med samimi člani in pripadnost društvu.



Na planinskih izletih se je izkazal kot suveren, organiziran in vedno pripravljen planinski vodnik, ki smo mu udeleženci planinskih izletov zaupali ter mu z veseljem prisluhnili pri njegovih napotkih. Vedno nas je varno pripeljal na vrh in nazaj v dolino. Znal je prilagoditi tempo, da se je vsak udeleženec izleta počutil sprejetega. Na njegovih izletih vladata red in disciplina, čeprav se znamo tudi povesečiti.

Vendar pa gre življenje naprej in njegova odločitev, da po 30 letih vodenja društva letos prepusti predsedniško funkcijo, je dala prostor mlajšim članom, s tem pa prinesla nov veter v naše društvo.

Člani Upravnega odbora in ostali člani društva smo Marjanu Kovačiču iskreno hvaležni za njegovo delo, ki ga je in ga še aktivno opravlja v društvu. Obenem mu želimo še veliko zdravja, moči in idej pri novem izzivu; poleg vodniške funkcije, ki jo še vedno opravlja, je v letu 2023 prevzel funkcijo načelnika Markacijskega odbora PD Šmarna gora.

Mejniki njegovega delovanja v planinstvu:

- Član društva PD Šmarna gora: od leta 1980
- Predsednik društva PD Šmarna gora: med leti 1993 - 2023
- PZS vodnik: od leta 1988
- PZS markacist: od leta 1990
- Vodnik naslednjih kategorij: A, B

Predsednik PZS Jože Rovar je podelil priznanja 19 zavzetim vodnikom PZS in 1 vodnici PZS.

Priznanje je prejel tudi naš Marjan. Čestitamo!

Planinsko društvo Delo



Ob 50-letnici druženja med PD Grafičar Zagreb in PD Delo

Dvestoto srečanje PD Delo in PD Grafičar bo jeseni. To je zgodba o edinstvenem prijateljstvu in pobratenju kakega slovenskega planinskega društva. To je zgodba o skupnih poteh planincev iz iste dejavnosti. Ponosni smo na dosedanje delo in prijateljstvo, ki planince PD Grafičar in PD Delo druži že od leta 1974. Letos obeležujemo 50. obletnico med člani obeh društev. Prijateljske vezi so 16. septembra 1978, po že marsikateri prehojeni poti in druženju, prerasle v močno tovarištvo. Svečani listini o pobratenju obeh društev sta na Domu na Govejku podpisala takratna



Na vrhu Mangarta ob 20-letnici pobratenja



Podelitev plakete HPZ PD Delo na Rašici 8. 3. 2003 (Pavle Kljun, Marjeta Šuštar, Janez Porenta - PD Delo in Vlado Sor - predstavnik HPZ)

predsednika Vlado Osrečak in Slavo Milosavljević. Deset let pobratenja smo praznovali leta 1988 v Tamarju. Leta 2003, ob 25-letnici pobratenja, je naše društvo prejelo plaketo Planinarskega saveza Hrvatske. To je prvo priznanje, ki ga je dobilo katerokoli slovensko planinsko društvo in je za nas največje. Za 30-letno druženje in aktivno delo je Planinska zveza Slovenije



Podelitev jubilejne listine PZS na občnem zboru PD Grafičar v Zagrebu 13. 5. 2004 (Janez Porenta - PD Delo, Vlado Sor - PD Grafičar in Marinka Koželj Štepic - predstavnica PZS)

podelila PD Grafičarju na njihovem občnem zboru v Zagrebu jubilejno listino. Obletnico smo praznovali v Domu pod Storžičem. V Kamniški Bistrici smo leta 2014 obeležili 40 let druženja. MDO Ljubljana je obema društvoma podelil jubilejni listini. Planinci obeh društev smo leta 2018 v Vratih praznovali 40 let pobratenja.

Za nami je mnogo skupnih prehojenih poti in prijetnih srečanj. Eno prvih je bilo leta 1974 na Kriški gori. Izleti so bili dobro organizirani, povezani s kulturo in tudi zgodovino. Obiskali smo muzeje v Zagrebu in v Idriji ter Tehnični muzej v Bistri in Železničarski muzej v Ljubljani. In še veliko drugih. Zanimivi so bili ogledi Idrijskega rudnika in rudnika v Črni na Koroškem. Obiskali smo tudi Škocijanske jame in jame na Medvednici.

Prehodili smo Velebit in Kapelsko pot. Nepozabni so bili izleti po otokih in ogledi zanimivosti na Braču, Cresu, Lošinju, Visu, Krku, Pagu, Dugem otoku, Ugljanu in Pašmanu. Pri nas smo se lotili tudi težjih tur: na Storžič, na Triglav, na Mangart (zimski vzpon), na Mrzlo goro in seveda lažjih, na Komno, Krn, Kum, Blegoš, Vogar, Matajur, Peco, Kanin, Nanos, Janče in Veliko planino. Z muzejskim vlakom smo šli na pohod na Štampetov most. Organizirali smo voden izlet po Ljubljani in vožnjo po Ljubljanci. Naši prijatelji pa so nas vodili na Platak, Risnjak, Snježnik, Žumberak, Dinaro, Gorski Kotar, Viševico, Biokovo, Učko, skupaj smo bili tudi v Bolgariji in Grčiji. V dobri družbi s hrvaškimi planinci smo leta 2021 na Črnem vrhu praznovali abrahama našega društva.

Vsako leto smo se srečali na Rašici, kasneje tudi na Kisovcu in drugih kočah. Tradicionalno jesensko srečanje obeh društev je v prijazni koči Grafičarjev na Medvednici. Dolgoletna zaobljuba srečanj so štirje skupni izleti, ki jih pripravljata društvi tudi z namenom, da razkažeta lepote svoje



Na Govejku ob 30-letnici pobratenja

dežele. Povezali smo se tudi z drugimi planinskimi društvi: PD Prebold, PD Drago Bregar, PD Kočevje in PD Grafičar iz Osijeka.

V prvih letih smo za srečanja pripravili spominske značke za 5, 10 in 15-kratno srečanje. Ob obletnicah in različnih priložnostih smo si izmenjali priznanja in različna darila, tudi knjige in umetniške slike. Ob skupnih izletih in srečanjih je bilo že veliko napisanega, kar je skrbno beležil naš kronist, sedaj že pokojni Jože Gasparič. Naši bilteni so bili znani po zanimivih opisih pohodniških tur in bogato slikovno opremljeni. Prijatelj iz Zagreba je pripravil bogat izbor slik in diasov iz naših izletov. Ob 40-letnici smo za to priložnost izdali posebno zgibanko.

Organizacija je bila in je še na profesionalni ravni, z željo številnim gostom prikazati kar največ. Vedno je bilo med nami veliko veselja, glasbe, petja in skupnih planinskih plesov. Za dobro vzdušje nas je med drugimi dolga leta spremljal izredni kitarist in z njim utečena ritem sekcija. Pošteno smo se nasmejali igram, čigar pisec je bil član PD Grafičar, amaterski igralci pa kar planinci »Grafičarja«, ki so blesteli na odru.

Uspelo nam je. Veliko poti začrtamo tako, da jih zmorejo tudi starejši, pomembno je, da vrvi, ki veže naše pobratenje, nismo pretrgali.

Tudi letos jeseni se bomo poklonili visokemu jubileju, s poudarkom, da je takih in podobnih prijateljstev zelo malo ali jih pa sploh ni. Poleg pohodništva in planinarjenja bomo posebej praznovali tesno prijateljstvo, ohranjanje stikov, tudi tistih izven programa, ko smo se srečevali kar tako. Planinci obeh društev smo v petih desetletjih zgradili trdno pot med Ljubljano in



V Kamniški Bistrici ob 40-letnici druženja

Zagrebom in obratno samo zato, ker smo vztrajali, marsikaj doživeli, videli in zapisali. To potrjujejo tudi neštete simpatične skupne fotografije. Planinci smo povezani in meje za nas niso ovira. Tako sta se Planinska zveza Slovenije in Planinarski savez Hrvatske dogovorili za skupno razstavo v planinskem muzeju v Mojstrani z naslovom »Skupaj v gore«. Delček v mozaiku te razstave sta bili tudi naši društvi, prikaz sodelovanja v sliki in besedi.

Gre za tiste vrste druženja, ko na skupni poti vsaj za dan ali dva presežemo vsakdanje probleme, prisluhnemo prijatelju in se sprostimo v naravi.

Vsi dosedanji predsedniki obeh planinskih društev, vsi organizatorji in tisti člani, ki so tako ali drugače pripomogli k uspehu, čutimo enako, da ne gre le za srečanja, da ne gre le za spomin na listino, da gre za veliko več. Ob tej priliki dajemo priznanje za trud vsem predanim članom, brez katerih društvi Grafičar in Delo ne bi imela tako bogate zapuščine. To potrjujemo vedno, ko si nazdravimo tam nekje visoko v hribih ali v prijetnem zaledju planinske kočice. Za obojestransko dolgotrajno navezo ne šteje le prehojena pot, temveč predvsem prijateljstvo, ki ga postavljamo v ospredje. Vsako društvo zase je v 50-tih letih druženja in še nekaj več, po svojih močeh in zaradi dobre volje in tudi spoštovanja do drugega, dalo svoj dobrobit.



Na Črnem vrhu ob priloiki obeležitve 50-letnice PD Delo

✍ Deni Leban in Sonja Suhadolc 📷 arhiv PD Delo



Planinsko društvo Krim

Ne vrednoti svojega življenje le po uspehih in neuspehih na svoji poti. Raje sprejmi vse, kar ti pride na pot. Uživaj v rožah, prepusti se sončnim zahodom, smehtu majhnih otrok, dežju in ptičjemu petju. Vse to vsrkaj vase. Ni poti do sreče, sreča je pot.— Wayne W. Dyer

Pred skoraj tremi leti se je Boštjanu spremenilo domala vse. Dotedanje delo in hobije je zamenjal najprej v boj za preživetje, zatem pa je na novo osmisлил življenje, prerazporedil vrednote, Sorodniki in prijatelji mu skušamo pomagati in mu stati ob strani. Tudi nam je v veliko zadovoljstvo, ko ga osrečimo in vidimo nasmeh na njegovem obrazu, pa tudi solze sreče.

Boštjan je bil pred tem delaven in aktiven na mnogih področjih. Plezal po gorah, se spuščal v jame, se potapljal, kolesaril, se spuščal s padalom, vozil helikopter, bil gasilec in gorski reševalec, ... Bil je pobudnik ustanovitve planinskega društva Krim in do nedavnega njegov predsednik.

Boštjanu v čast smo skupaj z njegovim bratom Jožetom organizirali štiridnevni pohod iz Iške vasi do Marezig, oziroma Laborja in naprej do Kopra. Vnaprej sem določil traso in kjer se nam je lahko se je pridružil tudi Boštjan z invalidskim vozičkom. Tako nam je med drugim delal družbo od Sela pri Robu do Bloškega jezera. Spremljali so nas tudi štirje kolesarji, kar nam je prišlo zelo prav, saj so mu oni delali družbo po asfaltnih poteh, kjer smo pešaki hodili po stezah. Del poti je Boštjana spremljal tudi sin Luka, kar je naredilo poseben čar. Prvi noč smo spali v hostlu v Podcerkvi, kateri je prilagojen tudi za tovrstne obiskovalce, drugo noč v Velikih Ločah, tretjo noč pa v Laborju. Povsod smo bili deležni velike pozornosti in postrežbe. Z kar nekaj domačini smo navezali prijateljske stike že na prejšnjih izletih, ko smo hodili po njihovih krajih. Zadnji večer pa nas je gostil domačin Igor, pripravil nam je zelo okusno pojedino v "ciganskem" kotlu. Pred odhodom na vlak v Koprno smo poiskali mestno plažo in se osvežili v morju. Zatem smo kombiju z Boštjanom in njegovim asistentom pomahali v slovo, ostali smo se vrnili z vlakom. Tako je Boštjan z vozičkom napravil na tej turi kar dvainpetdeset kilometrov. Pešaki smo napravili malo čez sto trideset in skoraj štiri tisoč metrov vzpona, spusta pa še malo več. Vsi smo bili zelo zadovoljni.

Naš "hišni" hrib Krim pa je bil deležen Boštjanovega obiska malo kasneje. Spremljali so ga kolesarji, med njimi pa je bil spet njegov sin Luka. Sam sem bil spremljevalec z kombijem, v katerem sem imel med drugim električni agregat, da smo lahko med vzpenjanjem po cesti na Krim dopolnili akumulatorje. Boštjan je na poti nad Gornjim Igom izbiral kar najustreznejši prehod na sprani makadamski cesti. Kolesarji so vozili pred njim in preprečevali, da bi kak drug kolesar ob spuščanju iz Krima ob "sekanju" ovinkov naletel na Boštjana. Invalidski voziček ni napravljen za take napore

in elektromotorja, ki ga poganjata sta se pregrevala. To smo ugotovili že na poti na morje. Tako smo si tokrat vzeli ves dan časa in večkrat "počivali". Srečni in veseli smo prispeli na plato pred domom na Krimu, kjer sta nas pričakale oskrbnici Karmen in Nevenka. Boštjanov nasmeh je povedal več kot tisoč besed. V dolino smo se vrnili na enak način, vendar sta se motorja ob spustu le manj grela. Premagali smo skoraj osemsto metrov višine in dobrih trideset kilometrov.

Boštjanu je na letošnjem Zboru članov ob poteku mandata prenehala funkcija predsednika. Pogrešali bomo njegovo iskrivost, zagnanost in predanost planinstvu. Je pa postal častni član PD Krim.

Krožna pot invalid planinec – dober primer sodelovanja med sodelovanje CUDV Draga, PD Krim, občine Ig in PZS – Planinstvo za invalide/OPP

Izhodišče: kjerkoli, predlagana pa je Draga

Dolžina predlagane poti: 15 km
Vzpona skupaj po predlagani poti: 940 m

Točke poti: Kremenica 316 m, Sarsko 412 m, Klada 491 m, Golo 631m, Škrilje 582 m, Dobravica 428 m

Na pobudo Zdenke Virant iz CUDV Draga smo v njeni okolici, kjer se ta center nahaja pripravili krožno pot primerno za invalide, oziroma pohodnike s posebnimi potrebami. Seveda je primerna tudi za druge pohodnike. Vsebuje šest točk z žigi na katerih je ime kraja, nadmorska višina. Na skrinjicah je logo Invalid planinec in Občine Ig. Predlagana pot je dolga petnajst km in je le ena izmed možnosti hoje med točkami z kontrolnimi žigi. Pot je dobro uhojena, saj jo varovanci Centra in tudi drugi pogosto obiskujejo ni



Zemljevid poti

pa markirana. Med Drago in Dobravico je pot speljana po gozdni učni poti. Vse točke z žigi so dostopne tudi z invalidskim vozičkom.

Kako se je začelo ... (Zdenka Virant, CUDV Draga)

Nič novega ni, da učenci CUDV Draga skupaj z učitelji in varuhi na različne načine raziskujejo bližnjo in tudi bolj oddaljeno okolico centra in da mnogokrat prehodijo uhojene in tudi manj uhojene poti. Novo je, da smo v posameznih šolskih skupinah začeli uporabljati dnevnik in PLANINEC, v katerega si učenci odtisnejo žige planinskih poti, ki jih prehodijo. V naši najbližji okolici žigov ni bilo in z vprašanjem o ideji, kako bi do posameznih žigov lahko prišli, sem se obrnila na Planinsko društvo Krim. Predsednik Boštjan Gačnik, podpredsednik Janko Purkat in markacist Jože Krašovec so se takoj odzvali. V prvih kontaktih smo se pogovarjali predvsem o točkah, ki jih naši učenci obiskujejo. Tako tisti, ki so gibalno ovirani in za premike potrebujejo invalidske vozičke kot tisti, ki potrebujejo veliko gibanja ter odhajajo na pohode, ki so časovno daljši in zahtevajo dobro telesno pripravljenost. Najpogosteje gremo do cerkve na Kremenici, cerkve na Sarskem, Klade, Golega ali Dobravice. Omenjene točke so postale izhodišče za načrtovanje, kam postaviti skrinjice z žigi.

Kako se je nadaljevalo ... (Boštjan Gačnik, Janko Purkat, Jože Krašovec, Planinsko društvo Krim)

Pobuda CUDV Draga je bila za nas izziv. Delo nam je bilo olajšano z dokaj dobrim poznavanjem terena. Hitro smo določili lokacije kontrolnih točk in se dogovorili za dovoljenja za postavitev skrinjic. Žigi in skrinjice so bili za PD Krim prevelik finančni zalogaj, na srečo pa sta nam priskočila na pomoč občina Ig in Meddruštveni odbor Ljubljana. Čaka nas še določitev imena krožne poti in vnos sledi v različnih zapisih na spletno stran društva občine Ig. Krožna pot je "živa" ker se hodi po njej in za to se ni bati, da bi samevala ...

Srečali smo se, učencem podelili bronaste značke in se sprehodili do prve točke z žigom (Zdenka Virant, CUDV Draga)

Dve šolski skupini učencev sta pridno hodili po različnih poteh naše dežele, na ciljih odtiskovali žige v Planinske dnevnike, Planinske dnevnike vestno izpolnjevali in za zbranih šest žigov osvojili bronaste značke, ki jih poklanja Planinska zveza. Ob tej priložnosti smo v centru pripravili slavnostni dogodek, povabili predstavnike Planinskega društva Krim in predstavnika Planinske zveze Slovenije – Planinstvo za invalide/OPP. Z veliko pozitivnega čustvenega naboja se je odvijala podelitev, ko so izkušeni zastopniki in pohodniki Planinskega društva in Planinske zveze podeljevali bronaste značke zaslužnim učencem.

Po krajši slovesnosti smo se skupaj podali še do kozolca pred cerkvijo na

Kremenici, kjer je g. Janko Purkat učencem slavnostno odtisnil prvi žig novo nastale krožne poti.

Priključila se je tudi Planinska zveza Slovenije – odbor inPlaninec (Marjeta Čič in Jurček Nowak)

Učenci CUDV Draga so se udeležili našega prvega organiziranega pohoda na Golte, kar je bilo že leta 2017 in so stalni udeleženci naših pohodov ter zbirajo žige v Dnevnik inPlaninec. V dnevnikih je tudi prostor za opis, ki ga učenci napolnijo s pisanimi risbami. Veseli naju, da so učenci redno udeležujejo naših pohodov ter tudi sami uberejo poti.



Iz slovesnosti ob otvoritvi poti Invalid planinec

Predlagana pot je prijetna in z dodanimi žigi bo še bolj privlačna za vse, ki se bodo podali na njo. Skupaj z učenci in člani planinskega društva Krim smo se vzpeli do prvega žiga. V prijetni skupini, klepetu in prazničnem vzdušju smo proslavili prve odtise žiga iz skrinjice. Vsak učenec je dobil žig v dnevnik.

Predlog za dostopno tematsko pot je odlična ideja. Način in hitrost izvedbe ter povezovanje v lokalnem okolju je res pohvalno.

Veseli naju, da je PD Krim na pobudo CUDV Draga izpeljal pot, ki bo lahko do nekaterih žigov dostopna za vse, da je krožna, istočasno pa se pot lahko

začne in konča v centru.

Takšno sodelovanje je vzoren primer dobre prakse in upava, da mu bo sledilo še kakšno društvo.

Zahvala (Tatjana Popović, direktorica CUDV Draga)

Vsemu zapisanemu bi dodala še nekaj besed. Nastala krožna pot je namenjena ljubiteljem narave in ljubiteljem gibanja v njej. Narava nas pogosto razveseljuje, razbremenjuje, polni z energijo, povezuje in plemeniti. Hvala učencem in učiteljem CUDV Draga za pobudo in iskrena hvala Planinskemu društvu Krim, občini Ig in Planinski zvezi Slovenije – Planinstvo za invalide/ OPP za odziv na to pobudo.

Nadaljevanje po letu in pol (Janko Purkat, Planisko društvo Krim)

Izkazalo se je, da bi prav prišla še ena točka, za osvojitve katere bo potrebno še nekaj več napora in volje, tudi zato smo se v PD Krim odločili, da postavimo skrinjico z žigom še na 826 m visokem Kureščku. Ker novih planinskih poti ne smemo postavljati, interes po je velik, tudi lokalnega Turističnega društva Kureščk zdaj iščemo možnost označitve kožne poti med vsemi temi točkami kot tematska (učna) pot.

Koordinatorica med PD Krim, Planinsko zvezo Slovenije in CUDV Draga :
Zdenka Virant

 Janko Purkat  arhiv PD Krim



Iz Novinarske konference inPlaninec

 arhiv PZS



Planinsko društvo Loški Potok

Planinsko društvo Loški Potok je bilo ustanovljeno 6. januarja 1996. Pobudnik ustanovitve Alojz Sterle je postal tudi prvi predsednik društva. V letu ustanovitve je društvo štelu 187 članov. Že naslednje leto je med člani nastala zamisel za izgradnjo planinske koče. Leta 1998 je Planinsko društvo pridobilo ustrezno zemljišče. Po pridobitvi gradbenega dovoljenja s strani UE Ribnica se ja tako leta 2000 pričela gradnja »Planinske koče Kamni grič«. Višinska kota je 1016m. Gradnja je potekala ob velikem angažiranju članov društva ter pomoči občine Loški Potok in sponzorjev.

Planinsko društvo je v obdobju delovanja na lokalnem nivoju veliko pripomoglo k dvigovanju kulture prebivalcev v odnosu do narave. Tako je postala pohodništvo priljubljena pristočasna dejavnost. Markacisti so do danes na območju uredili in označili cca 60 km planinskih poti.

Planinsko društvo vsako leto na svojem območju med drugim organizira tudi sledeče tradicionalne pohode:

- Pohod k sv. Florjanu z mašo za planince (konec januarja ali v začetku februarja);
- Hrvatarjev pohod na Travno goro (pustna sobota);
- Pohod v Jelenov žleb (konec marca);



Koča na Kamnem griču

- Pohod na Jazbino – dan zvončkov (velikonočni ponedeljek);
- Pohod k Ogenjci (konec julija).

Po dokončanju koče na Kamnem griču in pridobitvi uporabnega dovoljenja za objekt aprila 2022 je bil tako dodan še zadnji kamenček v mozaiku.

Planinska koča ima urejen tudi ustrezen bivak za pohodnike, ki jim v primeru slabega vremena nudi varno zavetje. Ob sobotah popoldne, nedeljah in praznikih je koča odprta za obiskovalce. Pričaka vas prijazno osebje z zanimivo kulinarično ponudbo.

Planinsko društvo Loški Potok ima na kontrolni točki Koča na Kamnem griču, urejeno tudi skrbništvo žiga Slovenske turno kolesarske poti.

Planinska koča na Kamnem griču je eden redkih planinskih objektov v južnem delu Slovenije. Dostop je možen po markiranih planinskih poteh. Blizu pa je tudi gozdna cesta, ki je oddaljena le nekaj sto metrov od doma. Okolica koče je razgledno območje s pogledom na Julijske Alpe in Kamniško-Savinjske Alpe, Snežnik, vrhove v Gorskem Kotarju na Hrvaškem ter druge vrhove v bližini.



Pokrajina s kočo na Kamnem griču

 Janez Debeljak  arhiv PD Loški Potok



Planinsko društvo Mercator

Za nami je uspešno leto 2023

Konec leta 2023 je društvo štelu 199 članov. V preteklem letu je bilo planiranih 20 planinskih izletov, vendar jih je bilo zaradi vremenskih razmer izvedenih le 17. Lani smo se kar štirikrat odpravili v tujino, kjer smo imeli skupno 10 pohodov. Udeležba članov na vseh pohodih je bila 1.361.

Tudi ostali odseki, ustanovljeni v okviru društva so bili aktivni saj je turno kolesarski odsek izvedel šest tur z skupno udeleženi 69 kolesarji, ki so prekolesarili 264 km in 4.160 višinskih metrov. Odsek za urejanje planinskih poti, ki je zadolžen za pot iz Ribčevega laza na Šiljo in pot iz Bohinjske Bistrice na Vogel, je v lanskem letu opravil tri delovne akcije. Odsek varuhov gorske narave in gorskih stražarjev ni organiziral samostojnih akcij ampak so se člani udeleževali aktivnosti v okviru PZS in MDO Ljubljana ter odborov MDO Gorenjske in PD v ljubljanski regiji.

V PD Mercator je 23 aktivnih članov, ki so v lanskem letu opravili 3.289 prostovoljnih ur.

Na vsakem izletu smo doživeli in videli marsikaj novega, se družili, spoznavali raznolikost narečij, običajev...V nepozabnem spominu nam bosta ostala izleta v Makedonijo, kjer smo želeli osvojiti nekaj vrhov na Šar planini in na Makarsko rivjero s prečudovitim Biokovim.

Šest dnevni izlet v Makedonijo izveden v mesecu juniju je bil pripravljen v sodelovanju s PD Tetovo. Pripravili so nam štiri pohode in sicer do Karanikoličkega jezera, ki leži na višini 2.190m, na Medenico, visoko 2.163 m, to



Pri cerkvi Sv. Ilije



Naravni most



Borov gozd

je vrh na planini Bistra v nacionalnem parku Mavrovo, izlet v kanjon Matka z ogledom več srednjeveških samostanov in jame Vrelo, planiran je bil tudi pohod na najvišji vrh Makedonije Titov vrh, ki pa smo ga zaradi slabega vremena zaključili na enemu izmed vrhov nekoliko nižje in sicer na vrhu Antena na višini 2.530m.

V Makedoniji z vremenom res nismo imeli velike sreče, ampak kljub temu smo na prehojenih poteh doživeli mnogo lepega. Občudovali smo planinsko cvetje, okušali albanske narodne jedi, predvsem pa smo bili hvaležni našim gostiteljem za lepo, prisrčno in doživeto bivanje v njihovi sredini ter njihov trud, ki so ga vložili, da smo se na vseh poteh počutili varno, da so na pohodih pomagali tudi tistim, ki niso zmogli vseh planiranih poti, tako da smo vsi doživeli lepoto in prostranost Šar planine. Med nami in kolegi iz



Nacionalni park Mavrovo

PD Tetovo so se stkale take vezi, da v letošnjem letu načrtujemo skupno osvajanje vrhov v Albaniji.

Poletje smo zaključili z enotedenskim obiskom Makarske rivjere, kamor smo se podali že tretjič, saj pogorje Biokovo ponuja nešteto možnosti za planinarjenje. Tudi tu imamo kolege v njihovem PD, ki nam skrbno pripravijo zanimive planinske pohode. Planirane pohode smo morali prilagajati vremenu, ki pa se je na srečo tako uneslo, da smo vse načrtovane aktivnosti uspeli izpeljati.

Prvi pohod smo pričeli na sedlu Dubci, se po srednjeveški poti skozi gozd spustili v vas Prosik, kjer smo ob poti videli ostanke vodnjakov in grobov še iz ilirskih časov ter po kanjunu Cetine prišli do vasi Škrabiči, kjer se je življenje ustavilo pred petdesetimi leti, saj so vidni le deli kamnitih hiš in pomožnih objektov. Izlet smo zaključili v vasi Gornja Brela. Na naslednji pohod smo se podali iz kraja Topiči in po Napoleonovi poti povzpeli do Njevestine stjene in dalje do neimenovanega hriba na višini 840m. Pot je bila speljana tako, da smo imeli prelep razgled na otoke srednjega Jadrana. Zadnji pohod smo pričeli v Gornjih Tučepih in se po strmem bregu vzpenjali preko Srida Sela do Logašče vode ter do najvišje točke na višini 910m.

Poleg načrtovanih pohodov pa je bilo bivanje v Makarski namenjeno tudi kopanju, saj je bila voda za konec septembra prav prijetno topla. Privoščili pa smo si tudi izlet z ladjo na otok Hvar, si ogledali mesto Jelsa ter pot nadaljevali na otok Brač in sicer na znamenito plažo na Bolu. Vzdušje na ladji, ki sprejme 200 potnikov, je bilo nepozabno, saj je bila na njej zbrana Evropa v malem.

Tudi ostali pohodi planirani v letu 2023 so bili skrbno pripravljene, prilagojeni večini članstva, tako, da ni bilo nikoli vprašanje napolniti avtobus.



Biokovo



Planinsko društvo Polž Višnja gora

Mladinski odsek v letu 2023

V planinskem društvu Polž Višnja Gora že vrsto let deluje mladinski odsek. Odsek deluje v osnovnih šolah Višnja Gora, Ivančna Gorica, Stična, Sentvid pri Stični, Zagradec, Krka in Veliki Gaber v sosednji občini Trebnje ter v vrtcu Veliki Gaber. Planinskih krožkov na vseh šolah in vrtcu se udeležuje okoli tristo otrok, tako da se za podmladek v društvu ni bati. Društvo ima v vsaki od naštetih šol učiteljico, ki je mentorica posameznega planinskega krožka. V vseh osnovnih šolah je mentor Aleš Erjavec, v vrtcu pa vodi krožek Ivan Čebular ob pomoči Boštjana Medveška. Aleš Erjavec se dogovarja z ravnateljki omenjenih šol za vse izlete ali dvodnevne tabore ter pripravlja načrt izletov.

V lanskem letu je imela vsaka šola po pet izletov in en dvodnevni tabor. Zanimivo je, da so se v enem vikendu pokrivali kar štiri izleti in sicer vrtec Veliki Gaber je šel na Menino planino, osnovna šola Sentvid pri Stični je obiskala Kriško goro, osnovna šola Veliki Gaber, starejši otroci, so se preizkusili na zavarovani poti na Lisco, kjer se je večina prvič srečala z varovalnim kompletom in plezanjem po zavarovani poti. Naslednji dan so vodniki izvedli še izlet za člane društva. Sreča je, da deluje v društvu osem vodnikov in še dva mlajša pripravnika, ki že priskočita na pomoč pri vodenju izletov.

V lanskem letu so otroci obiskali različne cilje. V januarju so se sankali po poti iz Starega Ljubelja, obiskali Menino planino, Lisco, Kriško goro, Planinski dom na Kalu in imeli dvodnevne tabore na Valvazorjevem domu pod Stolom, kjer so raziskovali bližnjo okolico in imeli malo šolo plezanja na Ajdni. Ze letos so vse šole izvedle izlet do koč na Krnici, od tam so se spuščali s sankami do jezera Jasna v Kranjski Gori. Na izletih vodniki, markacisti in varuhi gorske narave govorijo o nevarnostih v gorah, o nadelavi planinskih poti in



Mladi na plezalni poti na Lisco



Potepanje po okolici Valvazorjevega doma

označevanju s Knafeljčevo markacijo ter o varovanju gorske narave.

Tako je delo padlo na plodna tla in bo v društvu zrasel nov rod, ki bo ljubil, negoval in cenil našo lepo domovino .



Otroci so neizmerno uživali pri koči na Starem Ljubelju

✍ Tadej Hočevar 📷 Aleš Erjavec

Jubilejni, trideseti Jurčičev pohod

Planinsko društvo Polž je letos s pomočjo občine Ivančna Gorica in ostalih društev v občini ter pod okriljem MDO PD Ljubljana in PZS izvedlo jubilejni, trideseti Jurčičev pohod. Vseeno je bil to velik zalogaj za planinsko društvo Polž, saj vodi vso organizacijo pohoda. Tega dne deluje dvesto prostovoljcev, polovico iz planinskega društva Polž. Letos se je pohoda udeležilo 5500 pohodnikov. Bit pohoda je bila 180-letnica Jurčičevega rojstnega dneva. Pohodniki so bili nagrajeni z kulturnimi doživetji in hojo

po razgibani Dolenjski pokrajini, ki jo je kljub negotovi vremenski napovedi praznično polepšalo pomladno sonce.

Pohod se je tradicionalno začel v starem mestnem jedru Višnje Gore pri Hiši kranjske čebele, kjer so domači čebelarji ponudili obiskovalcem brezplačen medeni zajtrk. Kot že nekaj pohodov doslej, se je tudi letos precej udeležencev odločilo, da so se na pohod pripeljali iz smeri Ljubljane in Novega mesta z brezplačnim izrednim vlakom. S tem organizatorji v sodelovanju s Slovenskimi železnicami poudarjajo trajnostni pristop prireditve in ozaveščajo o varovanju okolja.

V Višnji Gori so letos z županom občine Dušanom Strnadom sprejeli eminentne goste, slavnostnega govornika predsednika državnega sveta RS Marka Lotriča, Bloudkovega nagrajenca Francija Ekarja, predsednika PZS Jožeta Rovana in spoštovano predstavnico MDO Ljubljana Marinko Koželj Stepic. Po sprejemu so se odpravili po Jurčičevi poti. Ob prihodu na cilj je vse pohodnike pričakala Stiška godba. Po uvodnem govoru župana Dušana Strnada, sta navzoče pozdravila še Jože Rovan, predsednik PZS, in Aleš Erjavec, predsednik planinskega društva Polž. Pohodnikom sta čestitala za prehojeno pot in pohvalila vse prostovoljce za še eno uspešno izvedbo pohoda, kjer kultura in rekreacija sodelujeta z roko v roki in vse povabila naslednje leto na 31. Jurčičev pohod.

Po govoru slavnostnega govornika Marka Lotriča, je mikrofona prevzel osrednji glasbeni gost Dejan Vunjak z Brendijevimi barabami in številni pohodniki so se zavrteli v poskočnih ritmih. Tako se je 30. Jurčičev pohod uspešno zaključil. V tridesetih letih se je vseh pohodov udeležilo okoli dvesto tisoč pohodnikov.



Gostje pred Hišo kranjske čebele v Višnji gori

 Marija Čebular  Aleš Erjavec



Lovrenška jezera z MDO PD Ljubljane

Odbor za varstvo gorske narave je 3. 6. 2023 organiziral pohod od Rogle do Lovrenških jezer. Namen pohoda je bilo spoznavanje visokogorskega barja in drugih značilnosti Pohorja.

Zbrali so se ob 6,45 pod halo v Tivoli in se odpeljali proti Štajerski, na Pohorje do turističnega centra Rogla. V avtobusu je bilo kar 47 udeležencev, bili bi pa še 3 več, a so zaradi manj ugodne vremenske napovedi odpovedali. Seznam društev, iz katerih so izhajali udeleženci, je kar dolg: PD Iskra Ljubljana, PD Mercator, PD Polje, PD Velike Lašče, PD Ljubljana-Matica, PD LPP, ŠD Gams Vodice, PD RTV, PD Pošte in Telekom, PD IMP, PD Polž, PS Društva klasikov in članica Komisije za varstvo gorske narave pri PZS. Z Rogle so se podali na pot do Lovrenških jezer. Vreme je bilo oblačno, kakih 10 minut je rahlo deževalo. Nekateri so si ognili pelerine, drugi odprli dežnike. Spotoma so v dalji videli celo Črni vrh (1543 m), najvišji vrh Pohorja. Ta se dviguje nekako med Ribniško kočo in sedlom Pungart. Pri Lovrenških jezerih so si ogledali mostnice, se vzpeli na razgledni stolp in se sprehodili do prvih jezer, do katerih vodi pot po mostnicah. Jezera so bila kar polna vode, saj je letos bilo že veliko deževnih dni. Vračali so se po drugi poti in sicer v smeri koč na Pesku.

Lovrenška jezera (1510 m - 1520 m) se nahajajo na visokem barju sredi Pohorja med Roglo in Ribniškim Pohorjem. Lovrenška jezera so ena najbolj slikovitih pohodniških točk z edinstveno naravo. Pohodniška pot kljub enostavnosti bogato nagradi. Lovrenška jezera so zaradi nepropustnih tonalitskih tal nastala v skledastih kotanjah. Jezerc je 22, včasih tudi manj, odvisno od obsega stoječe vode, ki se obnavlja le s padavinami. Globoka so do 120 cm. Jezera se nahajajo v gozdnatem rezervatu, ki sega od Mulejevega vrha do Jezerskega vrha. V širši okolici raste na šotnih tleh nizek, pretežno smrekov in borov gozd, porasel z lišajem. Okrog jezer raste nizko barsko borovje. Tu najdemo tudi nekatere redke rastline: razne šaše,



rjasti sleč, mahovnico, divjo rožmarinko in mesojedo dolgolistnato rosiko. Na južni strani stoji razgledni stolp, do prvih treh jezer pa je urejena pot po mostnicah. Tako so zaščitili barje pred uničevanjem, saj je pohodnikov veliko in vsako leto več.

Ko smo prišli do koč na Pesku, je sonce sramežljivo posijalo skozi koprenaste oblake. Skoraj vsi smo

naročili kaj iz bogate kulinarične ponudbe in bili hitro postreženi. Ker je nekaj posameznikov tožilo o bolečih kolkih in kolenih, smo poklicali voznika na Roglo, da nas je prišel iskat do kočice na Pesku. V Ljubljano smo se vrnili v popoldanskih urah z željo, da bi bili podobni izleti še kdaj. Ta izlet sta pripravili Nevenka Rajhman, vodja odbora za varstvo gorske narave pri MDO PD Ljubljana, in Marinka Koželj Stepic, vodnica PZS in



vodja odbora za informiranje in propagando pri MDO PD Ljubljana. Prva je obveščala društva in zbirala prijave, druga pa je opravila ogledno turo, rezervirala avtobus in izlet tudi vodila.



  Marinka Koželj Stepic



Obveščamo vas, da lahko

VODNIK IN POPOTNI
DNEVNIK PO
LJUBLJANSKI
MLADINSKI POTI

s priročnim zemljevidom
naročite pri MDO PD
Ljubljane.

Cena izvoda je 10,00 €. Oskrbnikom kontrolnih točk in društvom nudimo količinski popust.




Izpolnjene dnevnike pošljite na naslov: Magdi Stritar, Prhajevo 4, 1315 Velike Lašče

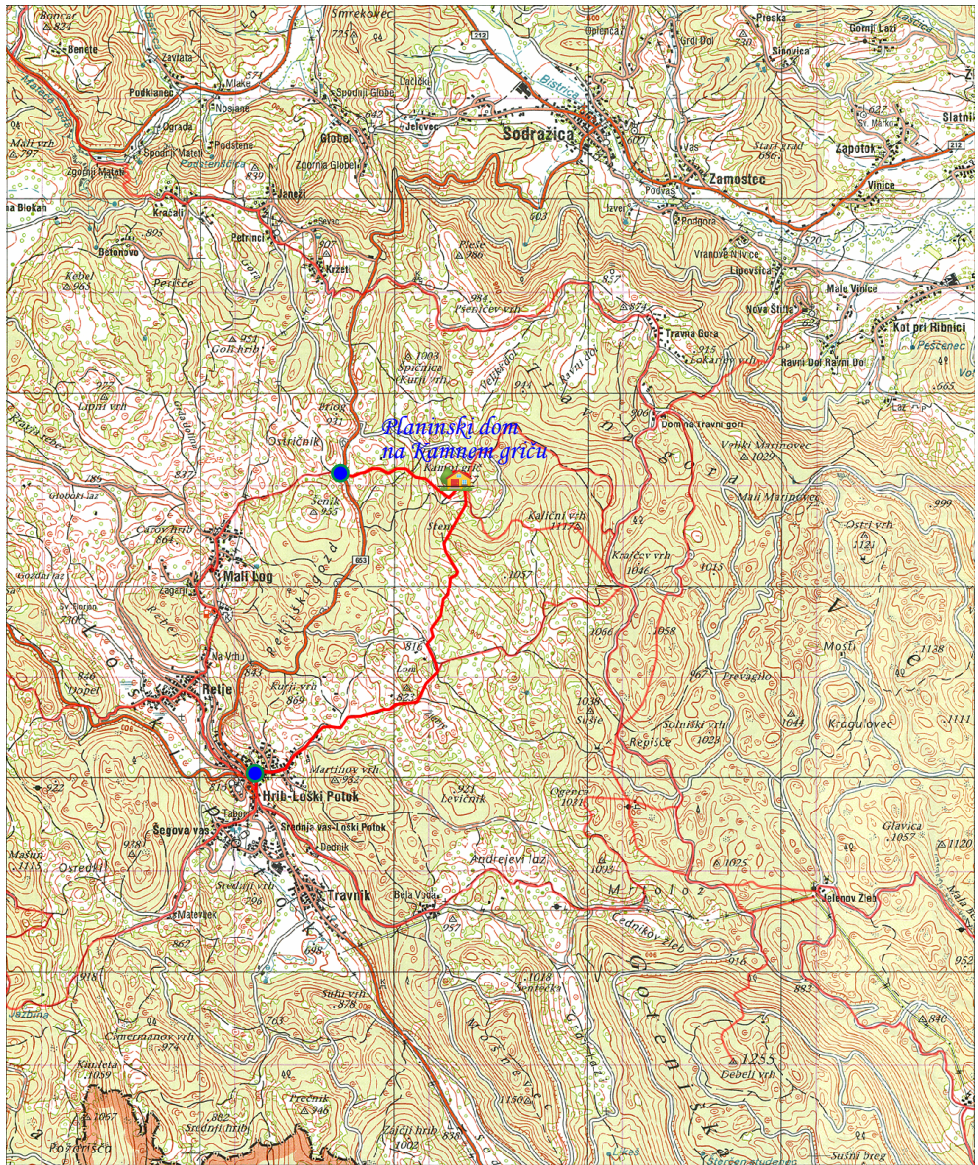
Vse dodatne informacije dobite na e-naslovu: mdo.ljubljana@pzs.si

*Vsem planinskim društvom, ki so vključena v
Meddruštveni odbor planinskih društev Ljubljana
in praznujejo v letošnjem letu
okrogle obletnice delovanja*

ISKRENE ČESTITKE OB JUBILEJU

*z željo, da bi tudi v prihodnje izpolnjevala
svoje planinsko poslanstvo*







*MDO PD Ljubljane
in
Planinsko društvo
Mercator
vabita
na LII. Planinski Tabor,*

**KI BO V SOBOTO, 25. MAJA 2024,
PRI KOČI NA KAMNEM GRIČU
NAD LOŠKIM POTOKOM.**

**PRIČETEK 52. TABORA
PLANINCEV MDO PD LJUBLJANE,
S KULTURNIM IN ZABAVNIM PROGRAMOM
BO OB 12. URI.
POSKRBLJENO BO ZA HRANO,
PIJAČO IN GLASBO.
PRIREDITEV BO V VSAKEM VREMENU.**



ORGANIZIRAN BO POSEBNI AVTOBUSNI PREVOZ IZ LJUBLJANE.
ODHOD AVTOBUSA BO OB 7,00 URI IZ TIVOLIJA.
OBVEZNE PRIJAVE PRI MIMI ČERNETIČ, TEL. 031 486 796
ALI EL.POŠTA: MIMI.CERNETIC@GMAIL.COM.
PRISPEVEK ZA POSEBNI AVTOBUSNI PREVOZ IN ENOLONČNICO JE 15 €.
PRISPEVEK SE POBIRA V AVTOBUSU.

SMERI PRISTOPA:

1.	HRIB - LOŠKI POTOK - KAMNI GRIČ	2 URI
2.	KRIŽIŠČE NA LOKALNI CESTI KOČA - MALI LOG - KAMNI GRIČ	30 MIN

Vidimo se pri koči na Kamnem griču